



АДМИНИСТРАЦИЯ ГОРОДА ПЕРМИ  
ДЕПАРТАМЕНТ ЗЕМЕЛЬНЫХ ОТНОШЕНИЙ

РЕШЕНИЕ

о размещении объектов № 767 от 25.04.2019

г. Пермь, ул. Сибирская, 15

Департамент земельных отношений администрации города Перми в соответствии с пунктом 3 статьи 39.36 Земельного кодекса Российской Федерации, Положением о порядке и условиях размещения объектов на землях или земельных участках, находящихся в государственной или муниципальной собственности, на территории Пермского края без предоставления земельных участков и установления сервитутов, утвержденным постановлением Правительства Пермского края от 22.07.2015 № 478-п

**разрешает** ОАО «МРСК Урала» (ИНН 6671163413, ОГРН 1056604000970, место нахождения: 620026, г. Екатеринбург, ул. Мамина-Сибиряка, 140)

**размещение объекта:** КЛ 0,4 кВ от РУ 0,4 кВ ТП-1739; РУ 0,4 кВ от ТП-1739 (установка рубильников 0,4 кВ и оборудования учета электроэнергии), входящих в ЭСК ПС 35/6 кВ Судозавод, для электроснабжения многоквартирного жилого дома по ул. Батумской, 13 (кадастровый номер земельного участка 59:01:1713133:17)

**способ размещения объекта:** надземный

**на землях:** государственная собственность на которые не разграничена

**на срок:** бессрочно

**местоположение:** г. Пермь, Кировский район.

Территория, согласно схеме, расположена в зоне с особыми условиями использования территорий: приаэродромная территория аэродрома аэропорта Большое Савино.

ОАО «МРСК Урала» соблюдать правила охранных зон воздушного пространства, установленные постановлением Правительства Российской Федерации от 11.03.2010 № 138 «Об утверждении Федеральных правил использования воздушного пространства Российской Федерации».

В соответствии с пунктом 7(2) Положения о порядке и условиях размещения объектов на землях или земельных участках, находящихся в государственной или муниципальной собственности, на территории Пермского края без предоставления земельных участков и установления сервитутов, утвержденного постановлением Правительства Пермского края от 22.07.2015 № 478-п, представить в департамент земельных отношений в течении 1 месяца с момента размещения объектов материалы контрольной геодезической съемки размещенных объектов на бумажном и электронном носителях на безвозмездной основе.

В соответствии со статьей 20<sup>1</sup> Закона Пермского края от 14.09.2011 № 805-ПК «О градостроительной деятельности в Пермском крае»

ОАО «МРСК Урала»:

Не позднее, чем за 10 рабочих дней до начала строительства и реконструкции безвозмездно передать в департамент градостроительства и архитектуры администрации города Перми один экземпляр копий разделов проектной документации, предусмотренных пунктом 1 части 12 статьи 48 Градостроительного кодекса Российской Федерации.

В течение 10 рабочих дней после окончания работ по строительству, реконструкции безвозмездно передать в департамент градостроительства и архитектуры администрации города Перми схему, отображающую расположение объекта и сетей инженерно-технического обеспечения, подписанную ОАО «МРСК Урала», с приложением текстового и графического описания местоположения границ охранной и санитарно-защитной зоны, перечень координат характерных точек границ такой зоны.

**Приложение:** схема предполагаемых к использованию земель или части земельного участка с координатами поворотных точек границы земельного участка (на 1 л. в 1 экз.).

Начальник отдела предоставления  
земельных участков по работе  
с юридическими лицами



Н.М. Санникова



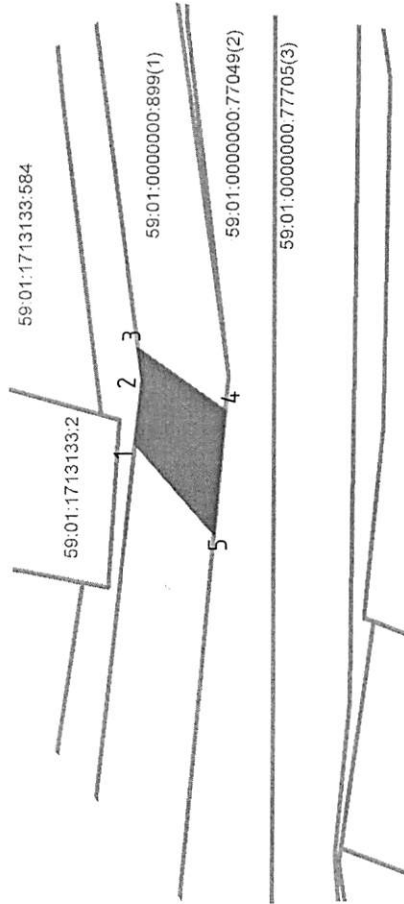
Схема предполагаемых к использованию земель или части земельного участка

Объект: «Строительство КЛ 0,4 кВ от РУ 0,4 кВ ТП-1739; Реконструкция РУ 0,4 кВ от ТП-1739 (установка рубильников 0,4 кВ и оборудования учета э/э), входящих в ЭСК ПС 35/6 кВ Судозавод, для электроснабжения многоквартирного жилого дома по адресу: Пермский край, г. Пермь, Кировский район, ул. Батумская, 13 (кад. номер зем. участка 59:01:1713133:17)»

Площадь земель: 40,5 кв.м.

Местоположение объекта: Пермский край, г. Пермь, Кировский район

Категория земель: Земли населенных пунктов. Для размещения иных объектов промышленности, энергетики, транспорта, связи, радиовещания, телевидения, информатики, обеспечения космической деятельности, обороны, безопасности и иного специального назначения.  
Вид разрешенного использования:






Описание границ смежных землепользователей:  
от 4 точки до 5 точки - земельный участок с кадастровым номером 59:01:0000000:77049;  
остальные точки - муниципальные земли.

Примечание:

1. Масштаб М1:250;
2. Система координат МСК-59.

### Условные обозначения

-  - граница земель, предполагаемых к использованию
-  - граница кадастрового квартала
-  - граница смежного земельного участка
- 59:01:3911632:75 - кадастровый номер земельного участка
- 59:01:3911632 - кадастровый номер кадастрового квартала
- - характерная точка границы, сведения о которой позволяют однозначно определить ее положение на местности

Заявитель:

М.П.

(для юридических лиц и индивидуальных предпринимателей)

Дюжикова Н.В. (По доверенности № 59 АА 29814:35)

(подпись, расшифровка подписи)

Верно



Каталог координат, м (система координат МСК-59)			
№	X	Y	
1	2218814.4171	520131.0013	
2	2218818.5900	520130.5600	
3	2218820.7101	520130.8441	
4	2218816.6038	520125.1016	
5	2218808.4914	520125.8144	